Gaspésie Bas-Saint-Laurent

Les circuits touristiques en moto

De fortes émotions vous y attendent…

Région de la Gaspésie en MOTO

Motocyclistes en quête de sensations et de liberté sublime, venez vivre une expérience inoubliable sur les routes de la Gaspésie. Imaginez, vous ne faites qu'un avec votre cylindrée et tous les chemins vous poussent inéluctablement à poursuivre votre découverte de ce trésor naturel ! Et que vous rouliez un court circuit ou le grand tour, de fortes émotions vous y attendent…

COMMENT UTILISER CE CARNET MOTO ?

Les circuits de ce guide sont parfois présentés en boucle ou tout simplement en suivant un itinéraire bien précis. Cependant, que vous choisissiez l'un ou l'autre des parcours, vous revenez toujours à la route 132 qui ceinture la péninsule gaspésienne sur 885 kilomètres.

Pour compléter l'information de ce carnet, procurez-vous le guide touristique de la Gaspésie afin de bien planifier votre voyage. Une mine d'information y est proposée concernant l'hébergement, la restauration, les attraits et les activités.
www.gaspesiejetaime.com

SOMMAIRE

Les 6 circuits

38 Circuit grand tour

40 Circuit jardins et ponts couverts

46 Circuit rivière Matapédia et Plateaux

50 Circuit plages de la baie

56 Circuit golfe du Saint-Laurent

70 Circuit fleuve et Chic-Chocs

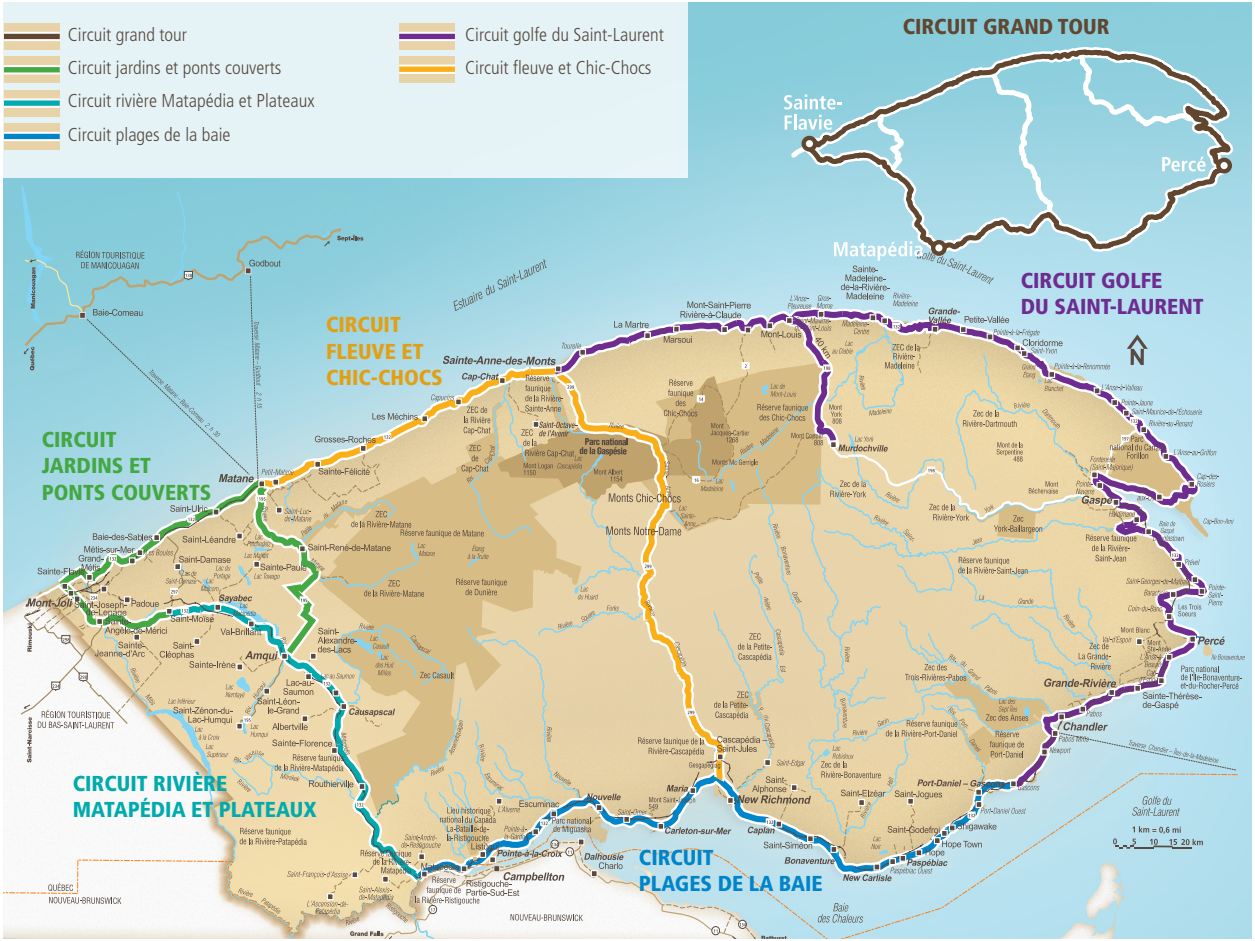
Circuit grand tour
Circuit jardins et ponts couverts
Circuit rivière Matapédia et Plateaux
Circuit plages de la baie
Circuit golfe du Saint-Laurent
Circuit fleuve et Chic-Chocs
CIRCUIT GRAND TOUR
Sainte-Flavie
Percé
Matapédia
CIRCUIT GOLFE DU SAINT-LAURENT
CIRCUIT FLEUVE ET CHIC-CHOCS
CIRCUIT JARDINS ET PONTS COUVERTS
CIRCUIT RIVIÈRE MATAPÉDIA ET PLATEAUX
CIRCUIT PLAGES DE LA BAIE
Estuaire du Saint-Laurent
Golfe du Saint-Laurent
Baie des Chaleurs
Sainte-Anne-des-Monts
Cap-Chat
Matane
Mont-Joli
Sayabec
Amqui
Causapscal
Campbellton
Pointe-à-la-Croix
Dalhousie
Carleton-sur-Mer
New Richmond
Bonaventure
New Carlisle
Paspébiac
Gaspé
Murdochville
Grande-Rivière
Chandler
Percé
Port-Daniel – Gascons
Grande-Vallée
Petite-Vallée
Cloridorme
Mont-Louis
Marsoui
La Martre
Mont-Saint-Pierre
Rivière-à-Claude
Sainte-Madeleine-de-la-Rivière-Madeleine
Grosses-Roches
Les Méchins
Sainte-Félicité
Saint-Ulric
Baie-des-Sables
Métis-sur-Mer
Grand-Métis
Saint-Léandre
Saint-Damase
Saint-Flavien
Sainte-Paule
Saint-René-de-Matane
Padoue
Saint-Joseph-de-Lepage
Saint-Moïse
Val-Brillant
Saint-Léon-le-Grand
Albertville
Sainte-Florence
Routhierville
Escuminac
Nouvelle
Caplan
Saint-Simeon
Hope Town
Hopewell
Saint-Godefroi
Saint-Elzéar
Saint-Alphonse
Cascapédia-Saint-Jules
Monts Chic-Chocs
Monts Notre-Dame
Parc national de la Gaspésie
Réserve faunique des Chic-Chocs
Réserve faunique de Matane
Réserve faunique de Dunière
Réserve faunique de la Rivière-Saint-Jean
Réserve faunique de la Rivière-Port-Daniel
Réserve faunique de la Rivière-Cascapédia
Réserve faunique de la Rivière-Matapédia
Réserve faunique de la Rivière-Patapédia
Réserve faunique de la Rivière-Bonaventure
Parc national de l'Île-Bonaventure-et-du-Rocher-Percé
Parc national du Canada de la Bataille-de-la-Restigouche
Réserve faunique de la Rivière-Restigouche
Réserve faunique de la Rivière-Restigouche-Partie-Sud-Est
Parc national de Miguasha
Réserve faunique de la Rivière-Cap-Chat
Réserve faunique de la Rivière-Sainte-Anne
Réserve faunique de la Rivière-Madeleine
Réserve faunique de la Rivière-Dartmouth
Réserve faunique de la Rivière-York
Réserve faunique de la Rivière-Saint-Jean
Réserve faunique de la Rivière-Port-Daniel
Réserve faunique de la Rivière-Matapédia
Réserve faunique de la Rivière-Patapédia
Réserve faunique de la Rivière-Bonaventure
Zec Casault
Zec de la Rivière-Matane
Zec de la Rivière-Cap-Chat
Zec de la Rivière-Madeleine
Zec de la Rivière-Dartmouth
Zec de la Rivière-York
Zec de la Rivière-Saint-Jean
Zec de la Petite-Cascapédia
Zec de la Rivière-Bonaventure
Zec des Trois-Rivières-Pabos
Zec des Sept-Îles
Zec des Anses
Zec de la Grande-Rivière
Zec de la Rivière-Port-Daniel
Zec de la Rivière-Matapédia
Zec de la Rivière-Patapédia
Zec de la Rivière-Sainte-Anne
Zec de la Rivière-Cap-Chat
Zec de la Rivière-Matane
Zec de la Rivière-Dunière
Zec de la Rivière-Cap-Chat
Zec de la Rivière-Matapédia
Zec de la Rivière-Patapédia
Zec de la Rivière-Bonaventure
Zec de la Rivière-Port-Daniel
Zec de la Rivière-Cascapédia

Circuit

grand tour

De Sainte-Flavie à Sainte-Flavie

Boucle de 885 kilomètres

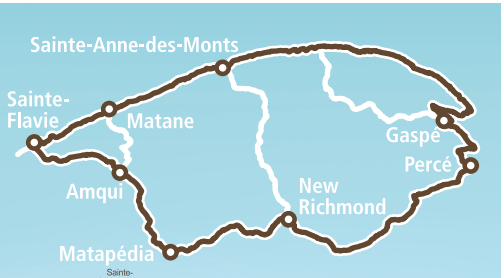

132 Circuit proposé · Route nationale 132

Routes principales

Routes et chemins secondaires

Estuaire du Saint-Laurent

Golfe du Saint-Laurent

Baie-Comeau

Sainte-Anne-des-Monts

Cap-Chat

Les Méchins

Grosses-Roches

Sainte-Félicité

Matane

Saint-Ulric

Baie-des-Sables

Métis-sur-Mer

Grand-Métis

Sainte-Flavie

Mont-Joli

Saint-Léandre

Saint-Damase

Sainte-Paule

Saint-René-de-Matane

Padoue

Saint-Joseph-de-Lepage

Saint-Moise

Sayabec

Val-Brillant

Angelas-de-la-Mérici

Sainte-Jeanne-d'Arc

Saint-Cléophas

Sainte-Irène

Amqui

Saint-Alexandre-des-Lacs

Lac-au-Saumon

Saint-Léon-le-Grand

Saint-Zénon-du-Lac-Humqui

Albertville

Causapscal

Sainte-Florence

Routhierville

RÉGION TOURISTIQUE DU BAS-SAINT-LAURENT

QUÉBEC

NOUVEAU-BRUNSWICK

Parc national de la Gaspésie

Monts Chic-Chocs

Monts Notre-Dame

Réserve faunique des Chic-Chocs

Réserve faunique de Matane

Réserve faunique de Dumière

Réserve faunique de la Rivière-Patapédia

Réserve faunique de la Rivière-Matapédia

Réserve faunique de la Rivière-Ristigouche

Réserve faunique de la Rivière-Sainte-Anne

Réserve faunique de la Rivière-Saint-Jean

Réserve faunique de la Rivière-Port-Daniel

Réserve faunique de la Rivière-Cascapédia

Réserve faunique de la Rivière-Bonaventure

Réserve faunique de la Rivière-Dartmouth

Réserve faunique de la Rivière-York

Réserve faunique de la Rivière-Saint-Jean

Parc national de l'Île-Bonaventure-et-du-Rocher-Percé

Parc national de Miguasha

Lieu historique national du Canada La-Bataille-de-la-Ristigouche

Campbellton

Pointe-à-la-Croix

Ristigouche-Partie-Sud-Est

Dalhousie

Charlo

Escuminac

Nouvelle

Maria

Carleton-sur-Mer

New Richmond

Caplan

Saint-Alphonse

Saint-Elzéar

Saint-Jogues

Saint-Godefroi

Bonaventure

Saint-Siméon

New Carlisle

Paspébiac

Hope Town

Gingawake

Port-Daniel – Gascons

Chandler

Grande-Rivière

Percé

Gaspé

Murdochville

Mont-Louis

Marsoui

La Martre

Mont-Saint-Pierre

Rivière-à-Claude

Grande-Vallée

Petite-Vallée

Cloridorme

Baie des Chaleurs

1 km = 0,6 mi

0 5 10 15 20 km

Circuit

grand tour

De Sainte-Flavie à Sainte-Flavie

Boucle de 885 kilomètres

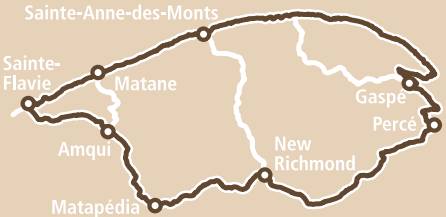

De bords de mer et de forêts

Réputés pour leur hospitalité et leur générosité, les Gaspésiens vous accueillent à bras ouverts et ne laissent rien au hasard. Ils vous offrent ce qu'ils ont de plus beau, leurs paysages spectaculaires ; du repos bien mérité, après de longues heures en selle, par le biais d'un vaste choix de modes d'hébergement, ainsi qu'une savoureuse cuisine régionale vous donnant l'énergie de reprendre le guidon.

Ainsi, à votre arrivée à **Sainte-Flavie** par la route 132 ou à **Mont-Joli** par l'autoroute 20, vous avez le loisir de débuter votre parcours en boucle soit par le nord, soit par le sud. La voie du nord vous fait longer le littoral du colossal fleuve Saint-Laurent avant de vous catapulter à la pointe de la péninsule pour y admirer le paysage sauvage et l'immensité du golfe. Par l'itinéraire du sud, vous faites immersion dans un milieu verdoyant, celui de la vallée de la Matapédia, le pays du saumon, pour ensuite vous détendre sur les longues plages invitantes habillées de sable fin de la baie des Chaleurs. Et tout au long de ce grand tour, vous êtes conviés à visiter parcs et attraits touristiques, accordant ainsi à votre moteur un temps de refroidissement.

Profitez de vos arrêts afin de découvrir dans 13 municipalités-hôtes, des expositions de photographies présentées en plein air dans un décor unique. Les rencontres internationales de la photographie vous en mettront plein la vue !

Gaspésie

Association touristique régionale de la Gaspésie
1020, boulevard Jacques-Cartier
Mont-Joli (Québec) G5H 0B1
1 800 463-0323
Téléphone : 418 775-2223
Télécopieur : 418 775-2234
info@tourisme-gaspesie.com
www.gaspesiejetaime.com
m.gaspesiejetaime.com

www.facebook.com/gaspesiejetaime
www.twitter.com/gaspesiejetaime

Circuit

jardins et ponts couverts

Sainte-Flavie · Matane · Amqui · Sainte-Flavie

Boucle de 202 kilomètres

Aéroport régional · Hôpital · Pont couvert
Belvédère · Lieu d'accueil permanent · Quai
Camping · Lieu d'accueil saisonnier · Station-service ouverte 24 h
Halte routière · Phare · Traversier

132 195 Circuit proposé · Route nationale 132 et route régionale 195

Annonceur

Routes principales

Routes et chemins secondaires

Circuit

jardins et ponts couverts

Sainte-Flavie · Matane · Amqui · Sainte-Flavie

Boucle de 202 kilomètres

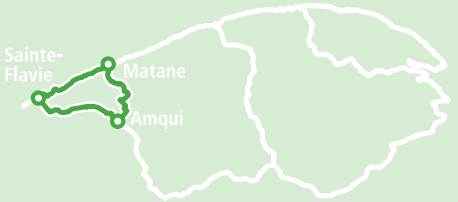

De merveilles florales et de patrimoine et de forêts

Dans la ville-centre de **Mont-Joli,** située au cœur de la région de La Mitis, vous rencontrez le plus important aéroport de l'est du Québec ; sur la piste de karting la plus longue au Québec, vous pouvez troquer quelques instants votre moto contre un kart et vous amuser pleinement ; puis au centre-ville, vous parcourez le circuit des murales, histoire de faire un saut dans le temps.

À **Sainte-Flavie,** une halte à la promenade du quai s'impose. Face à l'église, la place Flavie-Drapeau vous donne accès à la plage, à une aire de pique-nique et à un bâtiment sanitaire. Et, en poursuivant votre route vers l'est, vous apparaissent maintenant 120 sculptures émergeant du fleuve.

À dix kilomètres, du côté nord, donnez un repos de quelques heures à votre moto et marchez au cœur des magnifiques **Jardins de Métis** avec leurs 3 000 espèces de plantes indigènes et exotiques, réparties dans 18 jardins. Visitez le fameux Festival international de jardins. Restauration santé et repas gastronomiques.

À visiter

Mont-Joli
- Les Murmures de la Ville

Sainte-Flavie
- Vieux Moulin – Vin de miel
- Centre d'interprétation de la dîme
- Centre d'Art Marcel Gagnon
- Parc de la rivière Mitis
- La Route des Arts

Grand-Métis
- Jardins de Métis

Price
- Maison Bourgoin

Événements

Mont-Joli
- Début juillet : Fresqu'Ô Fête

Sainte-Flavie
- Fin juillet : Artistes en Fête

Grand-Métis
- Fin juin à la fin septembre : Le Festival international de jardins

Circuit

jardins et ponts couverts

Sainte-Flavie · Matane · Amqui · Sainte-Flavie

Boucle de 202 kilomètres

Cette région vous permet également de rouler au cœur d'un majestueux spectacle d'éoliennes, à **Saint-Ulric,** et de réaliser soudainement la taille gigantesque de celles-ci par rapport à vous sur votre deux-roues ! Ce village vous invite en outre à découvrir la fabuleuse rivière Blanche, le parc des Rives, le pont couvert et les chutes à Ti-Mé.

• Juste avant d'arriver à **Matane,** à la jonction de la route 195, suivez la signalisation des Jardins de Doris et partez à la découverte de ce jardin de rocailles, arbres fruitiers, arbustes et plantes. Un cadran solaire de 30 pieds de diamètre et un jeu d'échecs géant y sont implantés.

De retour sur la route 132, à **Matane,** prenez un temps d'arrêt au phare maritime qui abrite le bureau d'accueil touristique. Au port, un service de traversiers est disponible entre **Matane, Baie-Comeau** et **Godbout.** Le centre-ville, scindé par la rivière, fait quant à lui la joie de nombreux saumoniers.

• De **Matane,** bifurquez sur la route 195 pour parvenir à la réserve faunique de Matane. Cette route vous entraîne également à la rencontre des ponts couverts de **Saint-René-de-Matane,** datant de 1940. Et portez attention à la sonorité que produit maintenant votre engin quand vous les franchissez. En poursuivant plus loin, au carrefour des routes 132 et 195, **Amqui** vous permet la découverte de deux autres ponts couverts et le parc Pierre-et-Maurice-Gagné.

• Visite hors circuit : à 43 kilomètres au sud d'**Amqui**, découvrez le plus long pont couvert de la Gaspésie à **Routhierville**.
Pour compléter ce circuit, remontez la route 132 en passant par **Val-Brillant** et le lac Matapédia, **Sayabec, Saint-Moïse, Sainte-Angèle-de-Mérici** (repos à la halte routière de la rivière Mitis), **Saint-Joseph-de-Lepage** et **Mont-Joli.**

À visiter

Saint-Ulric
- Vignoble Carpinteri

Matane
- Phare de Matane
- Promenade des Capitaines
- Poste d'observation pour la montée du saumon
- Musée La Maison Horace-Bouffard (Petit-Matane)
- Jardins de Doris

Saint-René-de-Matane (Réserve faunique de Matane)
- Centre d'interprétation de l'orignal

Événements

Saint-Ulric
- Mi-août : Festival de Sculptures d'Art Populaire

Matane
- Fin juillet : Festi-balle Coors Light / Dépanneur du Lac
- Fin juillet, début août : Festival Country de Matane
- Mi-août : Festival ÉOLE en musique
- Mi-août à la mi-septembre : Phos

1 Mon Joli Motel

Le forfait moto

Ce forfait comprend :

- Une nuit d'hébergement en occupation double
- Un souper · Un déjeuner · Une consommation
- Service inclus

95 $/personne/occupation double
taxes en sus

800, route Flavie-Drapeau
Sainte-Flavie G0J 2L0

1 877 775-4396
www.monjolimotel.com

2 Motel Le Gaspésiana

Le Gaspésiana
HÉBERGEMENT · RESTAURATION · MASSOTHÉRAPIE

Pour un MERveilleux séjour au bord du fleuve

460, route de la Mer
Sainte-Flavie G0J 2L0

1 800 404-8233
www.gaspesiana.com

3 Auberge du Centre d'Art Marcel Gagnon



Tout sous un même toit : l'art, la mer, le gîte et la bonne table…

Galerie d'art, auberge, restaurant, boutique de souvenirs

564, route de la Mer
Sainte-Flavie G0J 2L0

1 866 775-2829
www.centredart.net

4 Motel Le Campagnard ★ ★ ★

En bordure de la mer,
le Motel Le Campagnard est heureux de vous accueillir lors de votre séjour.

Service de sécurité sur place

632, avenue du Phare Est
Matane G4W 1B1

418 562-4030
Réservation : 1 877 488-4030
www.motellecampagnard.com

Fédération motocycliste du Québec

En solo ou en groupe, la FMQ vous accompagne sur la route !

La Fédération motocycliste du Québec c'est : de l'information, des ressources ainsi que des avantages pour vivre au mieux votre passion en toute sécurité.

4875, boulevard Métropolitain Est
Bureau 208
Montréal H1R 3J2

514 252-8121
www.fmq.qc.ca

Circuit

rivière Matapédia et Plateaux

De Saint-Moïse à Matapédia

232 kilomètres aller-retour

Aéroport régional · Hôpital · Pont couvert
Belvédère · Lieu d'accueil permanent · Quai
Camping · Lieu d'accueil saisonnier · Station-service ouverte 24 h
Halte routière · Phare · Traversier

132 Circuit proposé · Route nationale 132 · Annonceur

Routes principales · Routes et chemins secondaires

Saint-Moïse
Matapédia
Matane
Petit-Matane
Grosses-Roches
Sainte-Félicité
Saint-Ulric
Saint-Luc-de-Matane
Baie-des-Sables
Métis-sur-Mer
Grand-Métis
Sainte-Flavie
Les Boules
Saint-Léandre
Saint-Damase
Lac de Saint-Damase
Lac du Portage
Lac Malcom
Lac Petchepetz
Lac Mailéli
Saint-René-de-Matane
Sainte-Paule
Lac Towago
Sayabec
Lac Matapédia
Padoue
Mont-Joli
Sainte-Angèle-de-Mérici
Saint-Moïse
Val-Brillant
Sainte-Jeanne-d'Arc
Saint-Cléophas
Sainte-Irène
Amqui
Saint-Alexandre-des-Lacs
Lac Casault
Lac des Huit Milles
Zec Casault
Lac au Saumon
Lac-au-Saumon
Saint-Léon-le-Grand
Causapscal
Lac Nemtayé
Lac Intérieur
Saint-Zénon-du-Lac-Humqui
Lac à la Croix
Lac Supérieur
Lac Humqui
Albertville
Sainte-Florence
Réserve faunique de la Rivière-Matapédia
Mitinikek
Routhierville
Réserve faunique de la Rivière-Patapédia
Réserve faunique de la Rivière-Matapédia
Matapédia
Saint-François-d'Assise
Saint-Alexis-de-Matapédia
L'Ascension-de-Patapédia
Réserve faunique de la Rivière-Ristigouche
Ristigouche-Partie-Sud-Est
Lieu historique national du Canada La-Bataille-de-la-Ristigouche
Saint-André-de-Restigouche
Listuguj
Pointe-à-la-Croix
Campbellton
Dalhousie
Charlo
Parc national de Miguasha
Escuminac
L'Alverne
Pointe-à-la-Garde
Nouvelle
Mont Saint-Joseph 549
Saint-Omer
Carleton-sur-Mer
Maria
Caplan
New Richm
Saint-Alphonse
Saint-S
Réserve faunique de la Rivière-Cascapédia
Cascapédia-Saint-Jules
Gesgapégiag
ZEC de la Petite-Cascapédia
ZEC de la Petite-Cascapédia
ZEC de la Rivière-Matane
de la Rivière-Matane
de Dunière
Lac du Huard
Forks
Square
Rimouski
Saint-Narcisse
RÉGION TOURISTIQUE DU BAS-SAINT-LAURENT
1 km = 0,6 mi
0 5 10 15 20 km
QUÉBEC
NOUVEAU-BRUNSWICK
NOUVEAU-BRUNSWICK

Circuit

rivière Matapédia et Plateaux

De Saint-Moïse à Matapédia

232 kilomètres aller-retour

De nature et de quiétude

La belle vallée de la Matapédia représente une destination de choix pour rouler le long de la rivière du même nom, reconnue mondialement pour la qualité de son saumon. Visiter la vallée apporte une impression de calme et de paix, et vous ne pouvez rester indifférents devant la magnificence et l'ampleur de son lac Matapédia. À **Sayabec,** tout près de l'embouchure de la rivière Saint-Pierre, le parc Pierre-Brochu procure un accès public au lac Matapédia.

Sise sur les bords du lac Matapédia, **Val-Brillant** offre un très beau spectacle par ses magnifiques couchers de soleil. Prenez aussi le temps de flâner au parc récréotouristique des Bois et Berges. En direction de **Sainte-Irène,** vous parvenez au parc régional Val-d'Irène. Hébergement et activités disponibles toute l'année.

Une virée dans **Amqui** conduit à la gare patrimoniale pour visiter le Lynnewood, plus vieux wagon Pullman en état de marche en Amérique du Nord. En roulant encore quelques kilomètres, vous apercevez à votre droite le lac au Saumon.

Roulant toujours en direction sud sur la route 132, vous voilà à **Causapscal.** En plein centre-ville, vous êtes étonnés par la présence de pêcheurs de saumon. Déliez-vous les jambes sur les sentiers Les Berges et Les Mémoires. Le centre d'interprétation forestier et salmonicole de **Sainte-Florence** propose une exposition traitant de la drave, des moulins à scie et du monde du saumon. À **Routhierville**, prenez le temps de rouler sur le pont couvert nouvellement rénové. Un peu plus au sud, surveillez les panneaux affichant ce symbole pour une visite de fabuleux belvédères où vous pouvez envisager un séjour des plus intéressants en quittant la route 132. Ce circuit panoramique des Plateaux inclut les municipalités suivantes : **Saint-André-de-Restigouche, Saint-François-d'Assise, Saint-Alexis-de-Matapédia, L'Ascension-de-Patapédia** et **Matapédia.** Prévoyez un bon moment pour profiter pleinement de ce havre de paix naturel.

À visiter

Sayabec
- Gare patrimoniale

Amqui
- Parc régional de la Seigneurie du Lac-Matapédia

Saint-Alexandre-des-Lacs
- La chute à Philomène

Causapscal
- Site historique Matamajaw
- Maison Dr Joseph-Frenette
- Site des chutes et des marais

Événements

Amqui
- Début septembre : Festival quad matapédien

Lac-au-Saumon
- Mi-août : Fête des guitares du Québec

Causapscal
- Fin juillet : Fort Causap

1 Camping Amqui

★ ★ ★

Le camping est situé près du lac Matapédia et sur les rives de la rivière du même nom.

Sites avec services complets, piscine extérieure chauffée. Location de pédalos, kayaks, canots, chaloupes, bicyclettes, badminton et croquet.

686, route 132 Ouest
Amqui G5J 3S5

418 629-3433
www.campingamqui.com

2 Auberge l'Ambassadeur

Situé au cœur de la Vallée de la Matapédia, l'Auberge l'Ambassadeur est là pour vous accueillir dans ses 48 unités tout confort. De plus, l'Aurore Boréale Spa saura créer le moment de détente que vous souhaitez.

AMBASSADEUR
AUBERGE

LES GRANDS PRIX DU TOURISME QUÉBÉCOIS 2003

266, boulevard Saint-Benoît Ouest
Amqui G5J 2E8

1 888 588-6464
www.auberge-ambassadeur.com

3 Sélectôtel

AMQUI sélectôtel

- 75 unités de motel
- Piscine intérieure
- SPA
- Salle d'exercice
- Restaurant Pastali
- Bar le Billard

340, boul. Saint-Benoît Ouest
Amqui G5J 2G2

1 800 463-0831
418 629-2241
www.selectotelamqui.com

Motel Interprovincial

PASTALI

- 32 unités de motel
- Nouvellement rénové
- Restaurant Pastali
- Bar le Billard

4, boul. Perron Ouest
Pointe-à-la-Croix G0C 1L0

418 788-2070

Circuit

plages de la baie

De Matapédia à Port-Daniel – Gascons

180 kilomètres, aller seulement

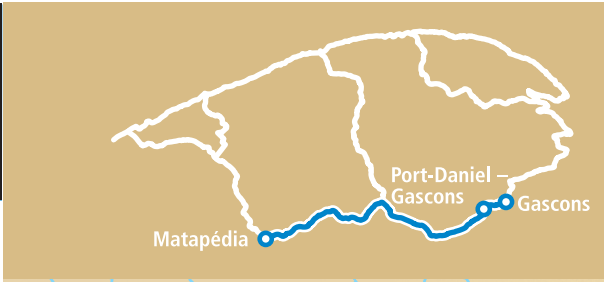

- Aéroport régional
- Belvédère
- Camping
- Halte routière
- Hôpital
- Lieu d'accueil permanent
- Lieu d'accueil saisonnier
- Phare
- Pont couvert
- Quai
- Station-service ouverte 24 h
- Traversier
- 132 Circuit proposé · Route nationale 132
- Annonceur
- Routes principales
- Routes et chemins secondaires

Zec Casault
Rivière Assemetquagan
Rivière Escuminac
Rivière Nouvelle
Escuminac
L'Alverne
Nouvelle
Lieu historique national du Canada La-Bataille-de-la-Ristigouche
Parc national de Miguasha
Pointe-à-la-Garde
Saint-André-de-Restigouche
Listuguj
Pointe-à-la-Croix
Matapédia
Campbellton
Dalhousie
Charlo
Réserve faunique de la Rivière-Ristigouche
Ristigouche-Partie-Sud-Est
NOUVEAU-BRUNSWICK
Réserve faunique de la Rivière-Cascapédia
Mont Saint-Joseph 549
Saint-Omer
Maria
Gesgapegiag
Carleton-sur-Mer
Cascapédia Saint-Jules
ZEC de la Petite-Cascapédia
Rivière Cascapédia Est
Rivière Cascapédia
Saint-Edgar
Saint-Alphonse
New Richmond
Caplan
Saint-Siméon
Bonaventure
Lac Robidoux
Zec de la Rivière-Bonaventure
Rivière Bonaventure
Saint-Elzéar
Rivière Hall
Lac Noir
New Carlisle
Baie des Chaleurs
Rivière Garin
Réserve faunique de la Rivière-Port-Daniel
Saint-Jogues
Saint-Godefroi
Hope Town
Hope
Paspébiac
Paspébiac Ouest
Port-Daniel – Gascons
Port-Daniel Ouest
Shigawake
Zec des Trois-Rivières-Pabos
Riv. du Grand Pabos
Lac des Sept Îles
Zec des Anses
Riv. Port-Daniel
Réserve faunique de Port-Daniel
La Grande
1 km = 0,6 mi
0 5 10 15 20 km

Circuit

plages de la baie

De Matapédia à Port-Daniel – Gascons

180 kilomètres, aller seulement

De baignades et de relaxation

Ce circuit vous propose une incursion dans la baie des Chaleurs. Pour sa grande beauté et sa qualité exceptionnelle, la baie des Chaleurs compte parmi les membres du Club des Plus Belles Baies du Monde. Protégée des vents, elle jouit d'un microclimat qui tempère ses eaux. C'est le moment de donner un repos à votre cylindrée, de vous baigner et de vous prélasser sur les longues plages. Au détour d'une courbe, remarquez les superbes falaises rouges coiffées d'une abondante végétation.

À **Pointe-à-la-Croix,** un belvédère d'une altitude de 210 mètres vous permet d'apprécier les Appalaches à l'embouchure de la baie des Chaleurs, tandis qu'une promenade en bois longe la superbe rivière à saumon, la Ristigouche. Une visite s'impose au Lieu historique national du Canada de la Bataille-de-la-Ristigouche qui commémore le dernier combat naval entre la France et l'Angleterre pour la possession de la Nouvelle-France en 1760.

À **Pointe-à-la-Garde,** appréciez la très belle plage en plein cœur du village, et à **Escuminac** vous êtes à même d'apercevoir la province du Nouveau-Brunswick sur l'autre rive, en plus de découvrir une halte routière dotée d'un belvédère.

• À la sortie de ce village, bifurquez à droite sur le chemin de la Pointe-de-Miguasha qui mène au parc national de Miguasha. Ce parc, faisant partie du Patrimoine mondial de l'UNESCO, préserve une falaise fossilifère dont la réputation a fait le tour de la planète depuis sa découverte au XIXe siècle. Aires de pique-nique, sentiers de randonnée, restaurant et boutique.

De retour sur la route 132, sur une route particulièrement sinueuse, vous croisez le village de **Nouvelle** et la station balnéaire de **Carleton-sur-Mer** avec ses plages, ses paysages grandioses de mer et de montagnes ainsi que le doux climat de la baie.

À visiter

Restigouche-Partie-Sud-Est
- Centre d'interprétation sur l'historique du chemin Kempt

Escuminac
- La Savonnerie du Village

New Richmond
- Village gaspésien de l'héritage britannique

Maria
- Petit jardin de l'abeille

Événements

New Richmond
- Juin à septembre : Jardins sur la baie
- Fin juin, début juillet : Rallye Auto nord-américain
- Début septembre : Festival de la musique Bluegrass

Carleton-sur-Mer
- Fin juillet : Régates Écovoile
- Mi-septembre : Raid international Gaspésie
- Début octobre : Festival La Virée

Circuit

plages de la baie

De Matapédia à Port-Daniel – Gascons

180 kilomètres, aller seulement

De baignades et de relaxation

Vous êtes intrigués par l'oratoire juché sur la montagne ? Il vous est possible d'y accéder par la rue de la Montagne, mais la prudence est de mise. L'Oratoire Notre-Dame-du-Mont-Saint-Joseph domine les 555 mètres du mont Saint-Joseph. Profitez de la halte-repos et des belvédères qui présentent une vue impressionnante sur le paysage de la baie des Chaleurs.

En entrant à **Maria,** découvrez l'église en forme de wigwam de la communauté micmaque de Gesgapegiag. Revenus au bord de la mer, le parc du Vieux-Quai vous propose des services tels que : relais d'information, aire de pique-nique, piscine extérieure chauffée. Tout près, le parc municipal de la Pointe-Verte offre la possibilité de vous détendre et à la halte routière, la plage des Goélands, aménagée, vous permet de voir une magnifique sculpture monolithique de même qu'un gigantesque cadre naturel. En suivant la rivière Cascapédia, sur la route 299, vous avez accès au circuit fleuve et Chic-Chocs et au musée de la rivière Cascapédia.

Au cœur de **New Richmond,** à l'embouchure de la Petite rivière Cascapédia, un arrêt s'impose au parc de la Pointe Taylor. Détente assurée à la plage ou à la marina avec aires de pique-nique, location de canots et de kayaks, et restauration. Marché public de juillet à septembre.

- À **New Richmond,** en prenant le chemin de Saint-Edgar, vous atteignez la Station touristique Pin Rouge, ainsi que le village de **Saint-Edgar.** En franchissant la rivière Cascapédia, notez la présence d'un pont couvert datant de 1938. Alors, pourquoi ne pas aller y entendre ronronner votre moteur ?

À visiter

Bonaventure
- Musée acadien du Québec
- Bioparc de la Gaspésie

New Carlisle
- Centre culturel et d'interprétation Kempffer

Paspébiac
- Site historique du Banc-de-Pêche-de-Paspébiac

Événements

Bonaventure
- Fin juillet : Festival Western

Paspébiac
- Août : Concerts d'orgue

Shigawake
- Mi-août : Festival de musique et foire agricole

Port-Daniel – Gascons
- Mi-septembre : Symposium d'artistes professionnels

À **Caplan,** la halte routière incite à prendre une pause, question de vous détendre et d'embrasser du regard un magnifique panorama. Prenez le temps de longer les abords de la falaise par le sentier des caps. Des aires de repos y sont implantées sur un kilomètre. Faites une halte-repos à **Saint-Siméon** et profitez d'un splendide point de vue sur la baie, le barachois et le Havre de Pêche du Ruisseau-Leblanc.

À **Bonaventure,** vous trouvez une plage tout indiquée pour la baignade dans les eaux chaudes de la baie des Chaleurs. Sur la rivière Bonaventure, vous pouvez vous la couler douce en canot, en kayak ou à la pêche au saumon, et vous êtes éblouis par sa limpidité extraordinaire.

• De **Bonaventure,** empruntez l'avenue de Grand-Pré direction **Saint-Elzéar,** qui permet de vous rendre, 18 kilomètres plus loin, au poste d'accueil de la plus vieille grotte du Québec (réservation obligatoire).

Toujours sur la route 132, le village natal de René Lévesque, **New Carlisle,** a érigé au parc municipal une statue en sa mémoire. Plage, promenade en bois et sanctuaire d'oiseaux. Surveillez les bornes fontaines. Elles valent bien quelques sourires n'est-ce pas ?

De **Paspébiac** à **Shigawake,** la route se présente en une longue ligne droite. À **Paspébiac,** le secteur de la plage bénéficie d'un aménagement judicieux avec promenade éclairée et chaises longues permettant la détente, et des sentiers pédestres y longent la baie et le barachois.

À **Hope,** un sentier pédestre côtoie la mer jusqu'à la Pointe-aux-Corbeaux, qui se voit dotée d'une grosse saillie rocheuse à la base trouée. Parc d'amusement et toilettes publiques. En délaissant le bord de mer par la route Whittom, jusqu'au 2e Rang, profitez d'aires de repos le long de la rivière Paspébiac et passez un bon moment de détente.

À l'ouest du village de **Hope Town,** découvrez un site idéal pour le repos, un sentier pédestre, ainsi qu'une plage invitante. Et pourquoi pas le haut pays... Et juste avant d'arriver à **Saint-Godefroi,** une belle plage de sable rouge offre une splendide vue sur la falaise de **Shigawake** et de **Saint-Godefroi.** Halte routière et havre de pêche moderne.

Port-Daniel, quant à lui, séduit par sa remarquable baie. À **L'Anse-McInnis,** une plage aménagée n'attend que vous dans ce magnifique hameau. Visitez la maison LeGrand et la gare centenaire. **Gascons** vous fait découvrir un parc commémorant le naufrage du ***Colborne*** le long d'un sentier pédestre en bord de mer et des belvédères. Participez au festival de la pêche à la fin juillet. La dernière partie du circuit se dessine en un tracé vallonné et tout en courbes, question de mettre du piquant à votre conduite.

1 Motel de l'Anse

Pour un séjour en plein cœur d'une carte postale

- Chambres avec cuisinette
- Chapiteaux pour protéger des intempéries

551, Route Anse McInnis
Port-Daniel G0C 2N0

1 866 396-9757 · 418 396-2273
info@moteldelanse.com
www.moteldelanse.com

2 Auberge des Caps

Cap sur la Baie-des-Chaleurs, à Carleton-sur-Mer

- Forfait motocycliste : Souper (apportez votre vin), nuitée en chambre supérieure avec vue spectaculaire sur la baie, déjeuner.
- Stationnement gratuit.

Auberge des Caps

1435, boulevard Perron
Carleton-sur-Mer G0C 1J0

418 364-3554 - 1 877-364-3554
info@aubergedescaps.com
www.aubergedescaps.com

3 Hôtel la maison blanche

HÔTEL LA MAISON BLANCHE ★★★ NEW CARLISLE

104, boulevard Gérard.-D.-Levesque
New Carlisle G0C 1Z0

418 752-1000 - 1 877 266-3355
info@maisonblanche.ca
www.hotelmaisonblanche.ca

4 Bioparc de la Gaspésie

Photo : Éric Marchand

Parc animalier

- 40 espèces animales indigènes
- Activités de découverte
- Insectarium et petite ferme
- Restaurant
- Boutique de souvenirs

BIOPARC
le parc animalier

Bioparc de la Gaspésie
123, rue des Vieux-Ponts
Bonaventure G0C 1E0

1 866 534-1997
www.bioparc.ca

Photo : Jérôme Landry

Complexe d'hébergement en bord de mer

- Neuf chalets entièrement équipés
- Capacité de 4 à 8 personnes
- Vue sur la mer
- Espace, luminosité et confort sont au rendez-vous.

BIOPARC
le parc animalier

Les Chalets du Bioparc
142, rue Beaubassin
Bonaventure G0C 1E0

1 866 534-1997
www.bioparc.ca

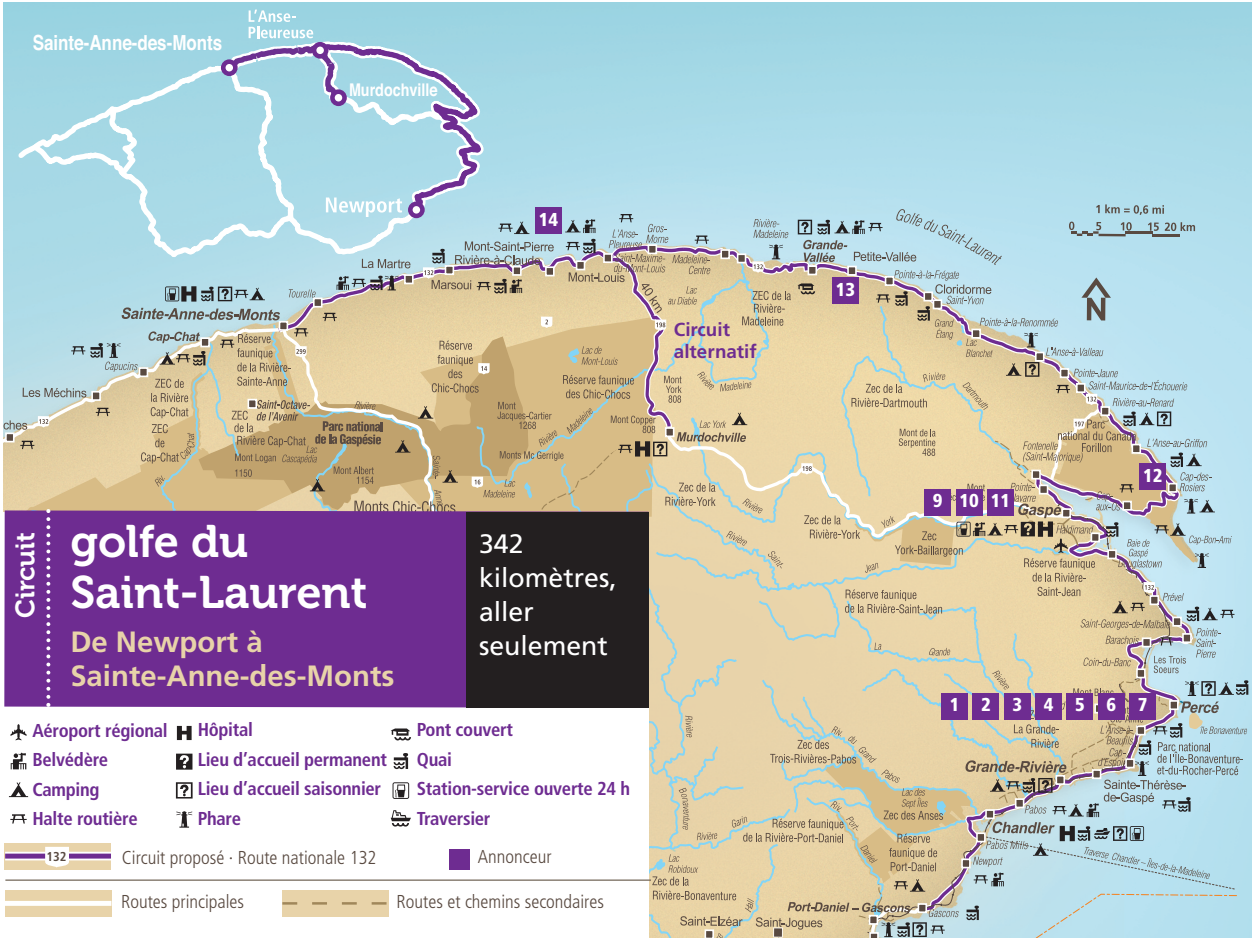
Sainte-Anne-des-Monts
L'Anse-Pleureuse
Murdochville
Newport
Circuit
golfe du Saint-Laurent
De Newport à Sainte-Anne-des-Monts
342 kilomètres, aller seulement
Aéroport régional
Hôpital
Pont couvert
Belvédère
Lieu d'accueil permanent
Quai
Camping
Lieu d'accueil saisonnier
Station-service ouverte 24 h
Halte routière
Phare
Traversier
Circuit proposé · Route nationale 132
Annonceur
Routes principales
Routes et chemins secondaires
1 km = 0,6 mi
0 5 10 15 20 km
N
Golfe du Saint-Laurent
Circuit alternatif
40 km
Sainte-Anne-des-Monts
Cap-Chat
Les Méchins
La Martre
Mont-Saint-Pierre
Rivière-à-Claude
Marsoui
Mont-Louis
Grande-Vallée
Petite-Vallée
Cloridorme
Murdochville
Gaspé
Percé
Grande-Rivière
Chandler
Port-Daniel – Gascons
Saint-Elzéar
Saint-Jogues
Parc national de la Gaspésie
Parc national du Canal-Forillon
Parc national de l'Île-Bonaventure-et-du-Rocher-Percé
Réserve faunique des Chic-Chocs
Réserve faunique de la Rivière-Saint-Jean
Réserve faunique de la Rivière-Port-Daniel
Réserve faunique de Port-Daniel
Réserve faunique de la Rivière-Sainte-Anne
Monts Chic-Chocs
Sainte-Thérèse-de-Gaspé
Les Trois Soeurs
Pointe-Saint-Pierre
Cap-Bon-Ami
Cap-des-Rosiers
L'Anse-aux-Griffon
Pointe-à-la-Renommée
L'Anse-à-Valleau
Pointe-à-la-Frégate
Pointe-Jaune
Saint-Maurice-de-l'Échouerie
Rivière-au-Renard
Fontenelle (Saint-Maurice)
Prével
Saint-Georges-de-Malbaie
Barachois
Coin-du-Banc
Pabos
Newport
Gascons
Traverse Chandler – Îles-de-la-Madeleine
Île Bonaventure
Zec de la Rivière-Bonaventure
Zec des Anses
Zec des Trois-Rivières-Pabos
Zec de la Rivière-York
Zec de la Rivière-Dartmouth
Zec de la Rivière-Madeleine
Zec de la Rivière-Cap-Chat
Zec de la Rivière-Saint-Jean
Zec York-Baillargeon
Mont-Saint-Pierre
Mont-Louis
Mont Copper 808
Mont York 808
Mont Jacques-Cartier 1268
Monts Mc Gerrigle
Mont Albert 1154
Mont Logan 1150
Mont de la Serpentine 488
Lac de Mont-Louis
Lac York
Lac Madeleine
Lac des Sept Îles
Lac Robidoux
Rivière Madeleine
Rivière York
Rivière Saint-Jean
Rivière Grande
Rivière Pabos
Rivière Bonaventure
Rivière Garin
Rivière Dartmouth
Rivière Cascapédia
Rivière Saint-Jean
Rivière Tail
Rivière Daniel
Rivière Port-Daniel
Rivière du Grand Pabos
Rivière Madeleine
Rivière Saint-Jean
Rivière Tourelle
Rivière Cap-Chat
Rivière Saint-Jean
Rivière Saint-Jean
Rivière Saint-Jean

Circuit

golfe du Saint-Laurent

De Newport à Sainte-Anne-des-Monts

342 kilomètres, aller seulement

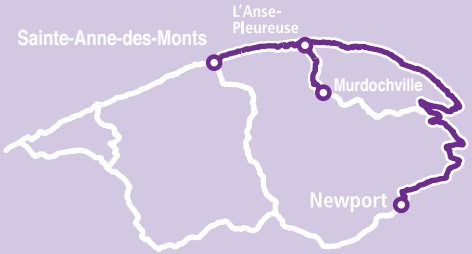

De grandes eaux et de panoramas

Les municipalités de **Newport, Pabos Mills, Pabos** et **Saint-François-de-Pabos,** annexées à la ville de **Chandler,** longent parfois la mer sur une route sinueuse. Ici, constatez la proximité des résidences de chaque côté de la route proposée : sentiers pédestres, aires de pique-nique, marina, plages sablonneuses et nombreux lacs et rivières tout indiqués pour la baignade.

Avant d'arriver à **Percé**, vous traversez la municipalité de **Grande-Rivière** où l'on retrouve l'École des pêches et de l'aquaculture. Plus à l'est, à **Sainte-Thérèse-de-Gaspé**, la capitale du crabe s'offre à vous. Vous serez épatés par son port de mer.

À partir d'ici sur les panneaux routiers, les municipalités annexées à **Percé** sont indiquées entre parenthèses et s'étendent sur près de 60 kilomètres de côte, de **Cap-d'Espoir** à **Saint-Georges-de-Malbaie.** Marquez une pause au havre de **L'Anse-à-Beaufils** et à sa vieille usine pour vous délier les jambes dans une ambiance chaleureuse et divertissante : salle de spectacles, salle de détente, atelier-boutique, café-bar, terrasse sur le quai et observation de la pêche au homard en saison. Roulez quelques kilomètres et vous voilà à **Percé.** Tournez à droite à la halte routière de la côte Surprise où une vue fascinante du rocher Percé et de l'île Bonaventure vous attend. Pour connaître les activités offertes à **Percé,** rendez-vous au bureau d'accueil touristique. Vous y apprenez tout, tout, tout sur le secteur historique Charles Robin Le Chafaud, la Neigère, le secteur rocher Percé, le secteur marin et le secteur île Bonaventure, qui abrite des milliers de fous de Bassan et une colonie de phoques. Et profitez d'activités telles que kayak, excursion en mer, plongée sous-marine et randonnée pédestre.

À la sortie de **Percé,** soyez vigilants car la route devient tortueuse et la descente abrupte. Ne manquez pas sur votre droite la halte routière avec une impressionnante vue. Non loin de là, à **Cannes-de-Roches,** la route descend en lacet et s'engage dans le décor grandiose des montagnes de **Percé.**

À visiter

Newport
- Site Mary Travers dite : La Bolduc

Pabos Mills
- Le Parc du Bourg de Pabos

Chandler
- Le Circuit des Bâtisseurs

L'Anse-à-Beaufils
- Magasin Général Historique Authentique 1928

Événements

Cap-d'Espoir
- Fin juillet : Festi-Plage de Cap-d'Espoir (halte routière)

1 Hôtel-Motel Le Panorama de Percé • Hôtel-Motel Fleur de Lys

Photo : ©Marc Loiselle, ATRG

À Percé, deux hôtels pour vous accueillir !

Hôtel-Motel
Le Panorama de Percé

À l'entrée du village de Percé, un petit hôtel moderne avec piscine chauffée se veut l'idéal pour vous, groupe de motocyclistes.

382, route 132 Ouest, Percé

1 800 399-5380
www.motelpanorama.com

Hôtel-Motel Fleur de Lys

Situé au centre-ville, à proximité de toutes les activités.

Fleur de Lys
Hôtel - Motel
4 saisons

248, route 132 Ouest, Percé

1 800 399-5380
www.fleurdelysperce.com

2 Percé

Percé – Charme magnétique!

Un paysage plus grand que nature, une ambiance décontractée, des gens sympathiques et tout plein d'activités! L'étape incontournable sur le circuit moto de la Gaspésie.

Bureau d'accueil touristique
142, route 132 Ouest, Percé G0C 2L0

1 855 782-5448 · www.perce.info

3 Auberge La Table à Roland

Venez profiter d'une vue superbe !

L'auberge La Table à Roland vous offre une cuisine régionale, canadienne et des spécialités de fruits de mer dont vous vous souviendrez longtemps.

190, route 132 Ouest, C.P. 459
Percé G0C 2L0

418 782-2606
www.aubergelatablearoland.com

4 Riôtel Matane · Percé · Bonaventure

Photo : Robert Baronet

Parce qu'on a le tour!

Matane-Percé-Bonaventure
Confort
Bord de mer
Saveurs gaspésiennes

Forfait moto : Crédit gourmand, nuitée et une consommation

aeroplan

RIÔTEL
Hôtels sur mer

1 888 GASPESIE – Riotel.com

5 Hôtel La Côte Surprise

Hôtel
La Côte Surprise

Voici la vue de votre chambre...

- Hébergement
- Restauration
- Pub-terrasse
- Forfaits

367, route 132 Ouest
Percé G0C 2L0

1 866 782-2131
www.hotelcotesurprise.com

6 Auberge Les Trois Soeurs



- Terrasse directement sur la plage face au majestueux rocher Percé
- 60 chambres
- Section climatisée
- Accès Internet
- Restaurant La Maison Mathilde

Auberge les trois soeurs

77, route 132 Ouest
Percé G0C 2L0
1 800 463-9700 · 418 782-2183
aubergelestroissoeurs.com

7 Motel & Boutique Le Macareux

Le Macareux

- Motel, cuisinettes, chambres, boutique
- Wi-Fi Internet gratuit
- Recommandé par le guide du Routard
- Chambre à partir de 29,95 $ plus taxes

262, route 132 Ouest
Percé G0C 2L0

418 782-2414 · 1 866 602-2414
macareux@globetrotter.net

9 Hôtel des Commandants

- Service de réceptionniste 24 h
- Stationnement sans frais et surveillance par caméra

Vue imprenable sur la baie de Gaspé

HÔTEL DES COMMANDANTS ★★★★

178, rue de la Reine
Gaspé G4X 1T6

418 368-3355 • 1 800 462-3355
info@hoteldescommandants.com
www.hoteldescommandants.com

10 Hôtel Plante

HÔTEL PLANTE

Au cœur de Gaspé

- Magnifique vue sur la baie de Gaspé
- 47 unités avec ou sans cuisinette
- Accès Internet dans toutes les chambres
- Suites avec ordinateur
- Air climatisé
- Centre de santé

137, rue Jacques-Cartier
Gaspé G4X 1M8

Téléphone : 418 368-2254
Sans frais : 1 888 368-2254
Télécopieur : 418 368-5885
www.hotelplante.com

Circuit

golfe du Saint-Laurent

De Newport à Sainte-Anne-des-Monts

342 kilomètres, aller seulement

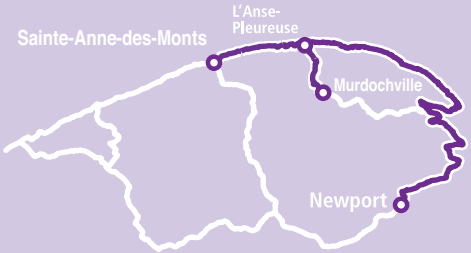

De grandes eaux et de panoramas

À **Coin-du-Banc,** partez à la recherche d'agates et de jaspes sur sa réputée plage, jusqu'à **Barachois** longez les marais de la plus importante lagune intérieure du Québec.

À **Pointe-Saint-Pierre,** ralentissez votre cadence afin d'apercevoir à votre droite un rocher ayant la forme d'un profil d'indien qui veille sur la halte routière en attendant, selon ce qu'en dit la légende, sa bien-aimée. Un peu plus au nord, profitez d'un magnifique coup d'œil sur la pointe de Forillon d'un côté, et sur l'île Bonaventure et le rocher Percé, de l'autre. Et toujours à droite à la limite des deux municipalités de **Percé** et **Gaspé,** vous croisez **Fort-Prével,** domaine touristique réputé depuis fort longtemps.

À partir d'ici, vous roulez sur le territoire de **Gaspé,** regroupant 17 villages côtiers qui s'étendent sur 135 kilomètres, de **Douglastown** jusqu'à **L'Anse-à-Valleau.** Sise en bordure du barachois de la rivière Saint-Jean et de la baie de Gaspé, **Douglastown** offre une vue exceptionnelle sur la péninsule du parc Forillon. De plus, vous trouvez de très belles plages aux environs.

À cette hauteur, si vous désirez longer le littoral, demeurez sur la route 132 (soyez attentifs à la signalisation) pour découvrir la plage de **Haldimand,** paradis des baigneurs, planchistes et kayakistes. Pourquoi ne pas délaisser la moto quelque temps pour tenter l'expérience ?

En continuant sur la route 132, avant le pont, faites une halte au bureau d'accueil touristique et à la marina pour admirer cette magnifique baie de Gaspé. En traversant le pont, vous voici au centre-ville de **Gaspé** qui regorge de festivités et de spectacles tout au long de l'année. Il se peut aussi que l'envie de pêcher le saumon vous envahisse en observant les trois rivières cristallines, la York, la Dartmouth et la Saint-Jean. Au centre-ville de **Gaspé,** la route 198 mène au circuit alternatif de Murdochville.

À visiter

Percé
- Parc national de l'Île-Bonaventure-et-du-Rocher-Percé
- Circuit historique

Gaspé
- Musée de la Gaspésie
- Sanctuaire Notre-Dame des Douleurs
- Site d'interprétation de la culture Micmac de Gespeg

Événements

Percé
- 23 et 24 juin : Fête nationale

Gaspé
- Début août : Semaine irlandaise de Douglastown
- Fin juillet, début août : Festival Musique du Bout du Monde
  Demi Marathon
- Fin août : Festival Bouette et Bitume

11 Motel Restaurant Adams

- Hotel sécuritaire (FCMQ), système de caméra et gardien de nuit
- Forfait disponible
- Petit déjeuner gratuit
- Internet haute vitesse sans fil gratuit
- Restaurant 6 h à 21 h
- Resto-Bar 8 h a.m. à 2 h a.m.

À découvrir... au centre-ville de Gaspé

MOTEL·RESTAURANT ADAMS

20, rue Adams
Gaspé G4X 2R8

1 800 463-4242
www.moteladams.com

Pour accéder au parc national du Canada Forillon, continuez votre parcours sur la route 132 et admirez la vue imprenable sur la baie de Gaspé, la presqu'île de Penouille, les dunes de Boom Defence et l'île Plate de **Pointe-Saint-Pierre.** Il vous est possible ici de prendre de l'information au centre d'accueil et des renseignements du parc car vous venez d'entrer dans le secteur sud du parc national du Canada Forillon. En direction de **Cap-aux-Os,** visitez Fort Péninsule, le vieux guetteur, vestige de la Deuxième Guerre mondiale. Dans ces paysages de mer et de montagnes, laissez-vous séduire par la route panoramique où, au détour d'une courbe, le cap Bon Ami apparaît dans toute sa splendeur. Le parc est l'endroit tout désigné pour observer orignaux, ours noirs, baleines et phoques.

À la sortie du parc, impossible de rater le phare de **Cap-des-Rosiers** puisqu'il est le plus haut phare du pays. Le circuit se poursuit ensuite vers **l'Anse-au-Griffon** où les grands marchands et pêcheurs de morue de l'époque vous sont présentés au centre socioculturel Manoir Le Boutillier et au centre culturel Le Griffon. À **Rivière-au-Renard,** le belvédère de la chapelle présente une vue splendide de l'ensemble du village. Remarquez les quais, les usines de transformation de poisson, l'imposante flotte de bateaux et la marina. En continuant vers l'ouest, à la sortie de **Rivière-au-Renard,** surveillez l'intersection de la route 197 et demeurez sur la route 132 pour continuer ce circuit.

La dernière partie de ce circuit se veut pure merveille car c'est littéralement un paradis pour motocyclistes avertis ! Sur votre passage, remarquez **Petit-Cap, Saint-Maurice-de-l'Échouerie, Pointe-Jaune, L'Anse-à-Valleau.** Les 20 prochains kilomètres assurent un maximum d'adrénaline : courbes serrées, descentes et remontées vertigineuses. Vous roulez certainement avec prudence sur cette route en lacet ! À **L'Anse-à-Valleau,** campé dans un panorama impressionnant, allez voir le phare ayant le plus voyagé au monde, le phare de **Pointe-à-la-Renommée.**

Réparti sur plus de 16 kilomètres, le long de la côte, le canton de **Cloridorme (Saint-Yvon, La Petite-Anse, Pointe-à-la-Frégate)** serpente la mer majestueuse, les falaises et les caps. Un peu plus loin, prenez un temps de répit à la halte touristique aménagée au havre de pêche. Chemin faisant, tournez à votre droite au Village en chanson de **Petite-Vallée**, berceau de la relève pour la chanson québécoise, pour profiter d'une halte culturelle tout en dégustant des produits locaux.

Au cœur du village de **Grande-Vallée,** en bifurquant à gauche, roulez jusqu'au pont couvert Galipeault et dégourdissez vos jambes sur la promenade éclairée longeant la rivière Grande-Vallée ou relaxez sur la fabuleuse plage sablonneuse. En quittant ce hameau, un arrêt s'impose à la halte routière où vous êtes éblouis par le magnifique panorama donnant sur le village et le cap éclairé où se trouve l'église. Les derniers kilomètres de ce tronçon vous en mettent plein la vue. Tous ceux qui ont fraternisé avec « les côtes de la Madeleine » sont marqués à jamais par l'inoubliable « feeling » de liberté sur ces interminables courbes avec vue imprenable sur la mer et les falaises. Wow ! Incroyable !

À **Madeleine-Centre,** lors d'une visite au site du phare de cap Madeleine, il vous est possible d'observer des baleines du haut de son phare, de prendre une pause-café et de relever vos messages sur Internet.

À visiter

Parc national
- Centre d'interprétation
- Magasin Hyman & Sons et Maison Blanchette

Gaspé (Cap-des-Rosiers)
- Site historique maritime du phare

Événements

Petite-Vallée
- Fin juin, début juillet Festival en chanson

12 Motel du Haut Phare

Séjournez dans un site accueillant et recherché

MOTEL DU HAUT PHARE

1334, boulevard de Cap-des-Rosiers
Gaspé G4X 6H3

418 892-5533
1 866 492-5533
www.moteldu hautphare.com

14 Le Délice Motel Restaurant



- 17 unités modernes et confortables
- Spécialités : grillades et fruits de mer
- Forfaits disponibles
- Un condo incluant tous les services

Le Délice
motel restaurant

100, rue Prudent-Cloutier
Mont-Saint-Pierre
G0E 1V0

1 888 797-2955
www.audelice.com

13 Maison Lebreux

LA MAISON LEBREUX
Auberge du Passant et Maisons de Campagne

Mettez-y le pied à terre

2, rue de la Longue-Pointe
Petite-Vallée G0E 1Y0

1 866 393-2662 · 418 393-2662
lamaisonlebreux.com

Circuit

golfe du Saint-Laurent

De Newport à Sainte-Anne-des-Monts

342 kilomètres, aller seulement

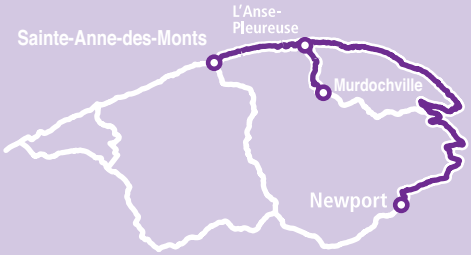

De grandes eaux et de panoramas

La dernière portion de ce circuit sait émerveiller par l'étonnant paysage à découvrir au tournant de chaque anse où de charmantes localités sont blotties au pied des montagnes et longent le littoral. Au-delà des paysages, le plaisir ressenti à propulser votre moto sur ces routes apporte assurément de grandes émotions.

CIRCUIT ALTERNATIF :

- En quittant le circuit golfe du Saint-Laurent, vous accédez à **Murdochville** en délaissant la route 132, au centre du village de **L'Anse-Pleureuse**, pour prendre la route 198. En direction sud, roulez sur 40 kilomètres sur une route de forêt et de montagnes pour atteindre **Murdochville**, située à 580 mètres d'altitude. Veuillez user de prudence sur cette route car vous y faites incursion au cœur du domaine des orignaux et des ours ! Visite du site industriel et du parc éolien, équipements récréotouristiques nombreux.

Afin de terminer le circuit golfe du Saint-Laurent, revenez sur la route 132 où vous ressentez de fortes sensations de liberté en prenant la courbe qui conduit à **Mont-Louis.** Agréablement intégré au décor naturel, Parc et Mer Mont-Louis offre une variété de services accessibles. Point de vue exceptionnel, café-resto, Internet haute vitesse, bloc sanitaire et plage. Lorsqu'il se révèle, au détour de la route qui arpente la côte, **Mont-Saint-Pierre** vous laisse une image d'une grande pureté. Contemplez ce tableau naturel où la vallée, le plateau, la montagne et la baie sont en parfaite harmonie. Donnez un repos bien mérité à votre cylindrée et levez les yeux au ciel pour, peut-être, apercevoir quelques passionnés de deltaplane ou de parapente s'enivrant de plaisir et de liberté à mesure qu'ils glissent sur l'horizon.

En poussant plus à l'ouest, ne manquez pas les sites panoramiques de **Rivière-à-Claude, Ruisseau-à-Rebours** et **Marsoui.** De plus, à sept kilomètres de **Marsoui,** une rouge surprise vous attend à **La Martre ;** sur son cap veille fièrement un phare toujours opérationnel et doté d'une structure de bois unique.

Après une halte au belvédère de **Cap-au-Renard,** dans le secteur de **Tourelle,** une promenade sur la grève permet d'atteindre un monolithe (tourelle) d'où l'ancienne municipalité tirait son nom.

Ainsi s'achève ce circuit haut en couleur dans la capitale de la Haute-Gaspésie.

Événements

Mont-Saint-Pierre

- Fin juillet : Fête du Vol Libre

1020

Circuit

fleuve et Chic-Chocs

De Sainte-Félicité à New Richmond

227 kilomètres, aller seulement

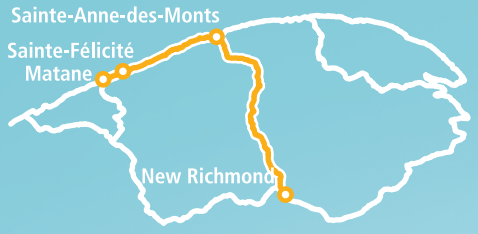

Aéroport régional · Hôpital · Pont couvert
Belvédère · Lieu d'accueil permanent · Quai
Camping · Lieu d'accueil saisonnier · Station-service ouverte 24 h
Halte routière · Phare · Traversier · Annonceur

132 299 Circuit proposé · Route nationale 132 et route régionale 299

Routes principales · Routes et chemins secondaires

1 km = 0,6 mi
0 5 10 15 20 km

Sept-Îles
Godbout
Traverse Matane – Godbout – 2 h 15
Estuaire du Saint-Laurent
Les Méchins
Grosses-Roches
Sainte-Félicité
132
Capucins
Cap-Chat
ZEC de la Rivière Cap-Chat
ZEC de Cap-Chat
Cap-Chat
Réserve faunique de la Rivière-Sainte-Anne
Saint-Octave-de l'Avenir
ZEC de la Rivière Cap-Chat
Mont Logan
Lac Cascapédia
Parc national de la Gaspésie
Rivière
Tourelle
Sainte-Anne-des-Monts
299
La Martre
Marsoui
Mont-Saint-Pierre
Rivière-à-Claude
Mont-Louis
L'Anse-Pleureuse
Réserve faunique des Chic-Chocs
Mont Jacques-Cartier 1268
Monts Mc Gerrigle
Lac de Mont-Louis
Réserve faunique des Chic-Chocs
Rivière Madeleine
Mont Cop
14
2

Cap-Chat
Mont Logan
1150
Mont Albert
1154
Monts Mc Gerrigle
Monts Chic-Chocs
Monts Notre-Dame
Lac Madeleine
Lac Sainte-Anne
Petit-Matane
Matane
Saint-Luc-de-Matane
ZEC de la Rivière-Matane
Réserve faunique de Matane
Lac Petchedetz
Lac Majlélit
Saint-René-de-Matane
Sainte-Paule
Lac Towago
Lac Matane
Étang à la Truite
ZEC de la Rivière-Matane
Réserve faunique de Dunière
Lac du Huard
Forks
Rivière Square
Rivière Bonaventure Ouest
Petite rivière Cascapédia Est
Lac Matapédia
Saint-Alexandre-des-Lacs
Rivière Causapscal
Lac Casault
Lac des Huit Milles
Zec Casault
Amqui
Lac au Saumon
Lac-au-Saumon
Saint-Léon-le-Grand
Causapscal
Lac Humqui
Albertville
Sainte-Florence
Réserve faunique de la Rivière-Matapédia
Rivière Matapédia
Rivière Assamequogan
Rivière Esquiminac
Rivière Nouvelle
Rivière Cascapédia
ZEC de la Petite-Cascapédia
Réserve faunique de la Rivière-Cascapédia
Cascapédia – Saint-Jules
Gesgapegiag
Saint-Edgar
Saint-Alphonse
New Richmond
Maria
Mont Saint-Joseph
549
Saint-Omer
Carleton-sur-Mer
Caplan
Saint-Siméon
Bonaventure
Rivière Vase use
Milnikek
Rivière
Routhierville
Réserve faunique de la Rivière-Patapédia
Escuminac
L'Alverne
Nouvelle
Lieu historique national du Canada La-Bataille-de-la-Ristigouche
Parc national de Miguasha
Pointe-à-la-Garde
Saint-André-de-Restigouche
Listuguj
Pointe-à-la-Croix
Dalhousie
Charlo
Réserve faunique de la Rivière-Matapédia
Matapédia
Campbellton
Saint-François-d'Assise
Saint-Alexis-de-Matapédia
Réserve faunique de
Ristigouche-Partie-Sud-Est
NOUVEAU-BRUNSWICK
195
132
299
16
134
11

Circuit

fleuve et Chic-Chocs

De Sainte-Félicité à New Richmond

227 kilomètres, aller seulement

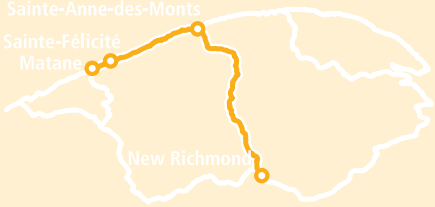

De rivages et de montagnes

Tout au long de la côte défilent devant vous des endroits aux noms intrigants tels que **Grosses-Roches, Les Méchins, Capucins** et **Cap-Chat.** Ce circuit permet de découvrir de charmants petits villages côtiers. Nichée au creux d'une anse, **Sainte-Anne-des-Monts** illustre bien le mariage entre mer et montagnes et ouvre fièrement les portes du parc national de la Gaspésie. Empruntez la 1re Avenue, qui longe le fleuve sur plus de huit kilomètres et prenez le temps de parcourir les sentiers, les parcs, la plage et les promenades. Un arrêt sur le quai s'impose pour visiter « Exploramer, la mer à découvrir », un complexe d'activités scientifiques du milieu marin qui présente aquarium et musée, et propose des excursions en mer.

C'est à ce point précis que vous accédez, par la route 299, au magnifique parc national de la Gaspésie, à 40 kilomètres au sud de **Sainte-Anne-des-Monts**. Au coeur de la péninsule, ce parc présente des sommets parmi les plus élevés de l'est du Canada, les monts Chic-Chocs. En défilant dans cette ancienne vallée glaciaire, vous vivez d'intenses émotions où la route sinueuse épouse le tracé des rivières Sainte-Anne et Cascapédia. C'est l'endroit idéal pour les randonnées pédestres de tous calibres. Une harde de caribous s'est appropriée les hauts plateaux où croissent flore et végétation semblables à celles de la toundra. Sur cette route serpentant le cœur de la grande nature gaspésienne, ayez l'œil attentif car vous êtes au pays des orignaux. Une grande variété de modes d'hébergement vous y sont offerts dont le très réputé Gîte du Mont-Albert, où la fine cuisine du terroir a grandement contribué à sa notoriété.

À 17 kilomètres au sud du Gîte du Mont-Albert, rendez-vous à la mine d'agates du mont Lyall et prospectez cette mine à ciel ouvert à la recherche de magnifiques géodes. Surveillez bien la signalisation. Poursuivant votre chemin sur la route 299, vous longez la superbe rivière Cascapédia pour atteindre, 100 kilomètres plus loin, les municipalités de **Cascapédia-Saint-Jules** et de **New Richmond.** Vous voilà arrivés au circuit plages de la baie.

En revenant sur la route 132 à **Sainte-Anne-des-Monts,** direction **Cap-Chat,** vous remarquez inévitablement la plus haute éolienne à axe vertical au monde ainsi que les 76 éoliennes du parc Le Nordais puisqu'elles dominent le paysage. À l'entrée de la ville, une halte routière donne accès à la plage et présente une vue imprenable des monts Chic-Chocs, tandis qu'à **Capucins,** une autre halte routière vous offre un panorama unique sur l'énergie de demain. En poussant plus à l'ouest, vous êtes à nouveau sur le circuit jardins et ponts couverts.

À visiter

Sainte-Anne-des-Monts
- Exploramer

Cascapédia-Saint-Jules
- Musée de la rivière Cascapédia

Cap-Chat
- Éole Cap-Chat

Événements

Sainte-Anne-des-Monts
- Mi-août : Festival du bois flotté

1 Auberge La Seigneurie des Monts

Auberge La Seigneurie des Monts, plus qu'une auberge...
Une aventure nature
et culture à découvrir !

21, 1re Avenue Est (bord de mer)
Sainte-Anne-des-Monts G4V 1A2

1 800 903-0206
www.bonjourgaspesie.com
info@bonjourgaspesie.com

2 Motel Beaurivage

En bordure de la mer et de la rivière...

245, 1re Avenue Ouest
Sainte-Anne-des-Monts
G4V 1E3

1 888 763-2291
www.motelbeaurivage.com

3 Motel Nanook

Motel confortable et chaleureux faisant face à la mer, à Cap-Chat. Venez contempler les plus beaux couchers de soleil et profitez de la plage pour faire un feu de grève. Succulents déjeuners servis sur place.

104, rue Notre-Dame Est
Cap-Chat G0J 1G0

1 866 786-2071
www.motel-nanook.com

Concessionnaires de la Gaspésie

Notez vos découvertes

Notez vos découvertes

DUCATI
DUCATI

jardins de métis
reford gardens

Les Jardins de Métis...
le Buzz de vos vacances !

Stationnement
avec surveillance

200, route 132
Grand-Métis

418 775-2222
www.jardinsdemetis.com